

30.

KAZI
SONUÇLARI
TOPLANTISI

2. CİLT



T.C.

KÜLTÜR ve TURİZM BAKANLIĞI

Kültür Varlıkları ve Müzeler Genel Müdürlüğü



T.C.

KÜLTÜR VE TURİZM BAKANLIĞI
Kültür Varlıkları ve Müzeler Genel Müdürlüğü

30.
KAZI SONUÇLARI
TOPLANTISI
2. CİLT

26-30 MAYIS 2008
ANKARA

T.C. Kltr ve Turizm Bakanlıęı Yayın No : 3171-2
Kltr Varlıkları ve Mzeler Genel Mdrlę Yayın No: 130 - 1

YAYINA HAZIRLAYANLAR

Dr. Haydar DNMEZ

Dr. Adil ZME

Kapak ve Uygulama

Suna HKENEK

ISBN: 978-975-17-3395-5 (2. Cilt)

978-975-17-3242-2 (Takım)

ISSN: 1017-7655

Kapak Fotoęrafı: *Michael BLMER, Engelbert WINTER*

(Das Zentralheiligtum Des Iupiter Dolichenus Auf Dem Dlk Baba
Tepesi Bei Doliche - Forschungen Des Jahres 2007)

Not : Kazı raporları, dil ve yazım aısından Klâsik Filolog Dr. Haydar Dnmez tarafından denetlenmiřtir. Yayımlanan yazıların ierięinden yazarları sorumludur.

ANKARA-2009

İÇİNDEKİLER

| | |
|---|-----|
| Nurettin ÖZTÜRK, H. Asena KIZILARSLANOĞLU Zeytinliada 2007 Yılı Kazı Çalışmaları..... | 1 |
| T. BAKIR, H. BULUT, A. HEKİMOĞLU, K. İREN, A. KOÇAK YALDIR, H. F. ÖZDEMİR Daskyleion 2007 Yılı Kazıları..... | 13 |
| Akın ERSOY 2007 Yılı Smyrna Antik Kenti Kazısı..... | 33 |
| Aslı ÖZYAR, Günhan DANIŞMAN, Emre KURUÇAYIRLI, Elif ÜNLÜ Tarsus-Gözlükule 2007 Yılı Kazısı | 47 |
| Osman AYTEKİN Şavşat (Satlel) Kalesi 2007 Yılı Kazı ve Restorasyon Çalışması..... | 61 |
| A. Nejat BİLGEN Seyitömer Höyüğü 2007 Yılı Kazısı | 71 |
| Harun TAŞKIRAN, Selahattin Eyüp AKSU Suluin Mağarası 2007 Yılı Kazısı..... | 89 |
| Yutaka MIYAKE Diyarbakır İli, Salat Camii Yanı Kazısı | 101 |
| Nuran ŞAHİN, Emre TAŞTEMUR, Gülşah DALLIK, İbrahim ÖNOL Klaros, 2007 | 113 |
| Derya YALÇIKLI Mezra Höyük 2007 Yılı Kazısı..... | 129 |
| Engin ÖZGEN, Atilla ENGİN, Erdal ESER Oylum Höyük, 2007 | 139 |
| Halet ÇAMBEL, Murat AKMAN Karatepe -Aslantaş ve Domuztepe 2006 Yılı Çalışmaları | 155 |

| | |
|---|-----|
| Halet ÇAMBEL, Murat AKMAN Karatepe Kazısı ve Çevresi 2007 Yılı Çalışmaları..... | 163 |
| Tunç SİPAHİ 2007 Yılı Boyalı Höyük Kazısı | 177 |
| Hans LOHMANN, Georg KALAITZOGLOU, Gundula LÜDORF Rescue Excavation of the Archaic Panionion in the Mycale (Dilek Dağları): 3rd Campaign 2007 | 189 |
| Gülriiz KOZBE, İrem ÖĞÜTLE, Selin İŞLER Kavuşan Höyük Kazısı, 2007 | 199 |
| Mustafa ERKMEN, Alpaslan CEYLAN, Fikret ÖZTÜRK, Yasin TOPALOĞLU 2007 Yılı Erzurum Kale Kazısı | 217 |
| Mehmet ÖZDOĞAN, Hermann PARZINGER, Eylem ÖZDOĞAN, Heiner SCHWAZBERG Kırklareli Höyüğü Aşağı Pınar Kazısı 2007 Yılı Çalışmaları | 233 |
| Ernst PERNICKA, Peter JABLONKA, Rüstem ASLAN 2007 Yılı Troia Kazısı Çalışmaları | 249 |
| Andreas FURTWÄNGLER Didyma, 2007 | 267 |
| Işın YALÇINKAYA, Harun TAŞKIRAN, Metin KARTAL, Kadriye ÖZÇELİK, M. Beray KÖSEM, Gizem KARTAL 2007 Yılı Karain Mağarası Kazıları | 285 |
| Yaşar ÇORUHLU Yeni Dönem Ani Kazıları 2006-2007 Çalışmaları..... | 301 |
| R.R.R. SMITH Aphrodisias, 2007 | 327 |
| Erksin GÜLEÇ, Mehmet ALKAN, Cesur PEHLEVAN, Şakir Önder BOZKURT, A. Cem ERKMAN, Ferhat KAYA, Adem BEDİR, Kutay Murat BOZCA, Özlem ÇERİ 2007 Yılı Sivas/Haliminhani-Hayranlı Kazısı..... | 341 |

| | |
|---|-----|
| Marie-Henriette GATES 2007 Season At Kinet Höyük (Yeşil-Dört Yol, Hatay)..... | 351 |
| Aynur ÖZFIRAT Bozkurt Kurgan Mezarlığı 2007 Yılı Kazısı..... | 369 |
| Dominique BEYER Zeyve Höyük (Porsuk) 2007..... | 385 |
| Francesco D'ANDRIA Phrygia Hierapolis 2007 Yılı Çalışmaları | 393 |
| Celal ŞİMŞEK 2007 Yılı Laodikeia Antik Kenti Kazıları | 409 |
| Deborah N. CARLSON, Orkan KÖYAĞASIOĞLU Kızılburun Roma Sütun Batığı Sualtı Kazısı: 2007 Kazı Sezonu..... | 437 |
| Ayla SEVİM EROI, Ayhan YİĞİT 2007 Yılı Çorakyerler Kazısı | 449 |
| Rüçhan ARIK Kubad-Abad 2006-2007 Yılı Kazı Çalışmaları Raporu | 471 |
| Haluk ABBASOĞLU, Aşkim ÖZDİBAY Perge Kazı ve Onarım Çalışmaları 2007 Yılı Raporu | 483 |
| Timothy P. HARRISON, Stephen BATIUK, Heather SNOW Tayinat Höyük Kazıları, 2006-2007 | 503 |

TAYINAT HÖYÜK KAZILARI, 2006-2007

Timothy P. HARRISON*

Stephen BATIUK

Heather SNOW

GİRİŞ

Tayinat Arkeolojik Projesi (TAP) 3. ve 4. kazı sezonu 2006 ve 2007 yılında tamamlanmıştır. 2006 çalışmaları 14 Haziran ile 31 Temmuz tarihlerinde gerçekleştirildi ve geçen iki senede yapılan saha araştırmalarına devam edildi. 2007 mevsimi 5 Haziran ile 15 Temmuz günleri arasında gerçekleştirilerek önceki mevsimlerde yapılan araştırmalar sürdürülmüştür. Araştırma kıdemli ekibi, Prof. Dr. Timothy Harrison (Proje Direktörü), Dr. Stephen Batiuk (Kıdemli Saha Arkeoloğu), Dr. Heather Snow (Kıdemli Laboratuvar Amiri), Dr. Catherine D'Andrea (Paleoetnobotanist, Simon Frazer Üniversitesi), Dr. Jack Dessel (Tennessee Üniversitesi), Dr. David Lipovitch (Zooarkeolog, Toronto Üniversitesi), Fiona Haughhey (Nesne Ressamı), Julie Unruh (Konservatör), Susan Harrison (Fotoğrafçı) ve Andrew Harrison (Nesne Fotoğrafçısı)' dan müteşekkildir. Kıdemli saha amirleri ise, Adam Aja (2006), Elif Denel (2006-2007), Brian Janeway (2006-2007), David Lumb (2007), James Osborne (2006-2007), James Roames (2007), Elif Ünlü (2006) ve Lynn Welton (2006-2007) ' dan müteşekkildir. Aynı zamanda projeye, Boğaziçi Üniversitesi, Bilkent Üniversitesi, Koç Üniversitesi, Mustafa Kemal Üniversitesi, Toronto Üniversitesi ve 'Ca' Foscari Üniversitesi'nden arkeoloji öğrencisi katılmıştır. 2006 yılında Antakya Arkeoloji Müzesi'nden Bay Ömer Çelik, 2007 yılına ise Adana Arkeoloji Müzesi'nden Bay Mehmet Çavuş, Kültür Varlıkları ve Müzeler Genel Müdürlüğü adına Bakanlık temsilciliği yapmıştır.

Tayinat saha mevsiminin hedefleri, (1) Alan 1'deki Erken Demir Çağı kazılarını tamamlamak ve Erken Bronz Çağı katmanlarını açığa çıkarmak, (2) ilk olarak 2005 yılında açığa çıkarılan Alan 2'deki Erken Demir Çağı kompleksinin kazılarına devam etmek, ve (3) Alan 4'teki (Resim: 1) üst höyüğün batı meyilinde açılmış olan sondajını genişletmek olarak belirlenmişti.

* Timothy P. HARRISON, Department of Near&Middle Eastern civilizations, University of Toronto, 4 Bancroft Avenue, Toronto, ON, M5S 1C1/CANADA, Tel: (416)978-6600, Fax: (416)978-3305, e-mail:tim.harrison@utoronto.ca

Alan I Arařtırmaları

Alan I’de yapılan 2006 ve 2007 kazılarında (Resim: 2), 2004’te başlatılan ve 2005’te dört adet 10x10 m.lik parsellerle genişletilen (G4.55, G4.56, G4.65 ve G4.66) bölgelerde arařtırmalara devam edildi. Neticede, Alan I’de 2004’ten 2007 yılına kadar yapılan kazılar sonucu sekiz adet belirgin mimarî alan katmanı (FP) tanımlandı ve öncelikle sıralanan katmanların (FP 3-6) Erken Demir Çağına kadar uzandığı saptandı. 2007’de kazılar sadece G4.55, G4.65 ve G4.66 parsellerinde yapıldı. Burada amaç Erken Demir Çağı katmanlarının kazılarını tamamlamak ve Erken Bronz Çağı kalıntıları üzerinde çalışmaya başlamakti.

Parsel G4.55

2006 mevsimi sonunda, G 4.55’ teki Demir I’e ait malzemenin çoğu çıkarılmıştı ve 2007’de yapılması gereken çok az bir kazı işi kalmıştı (Resim: 2). Bu mevsimde kazılar dolgu malzemesinin kaldırılması ile başladı ve doğudan batı istikametine doğru 1 m.lik şeritler halinde kazıldı (her biri ayrı olarak tanımlandı; G4.55: 119-124). Dolgu malzemesi üzerinde yapılan bu kazı sırasında birçok çukur tanımlandı, bunlardan birisi 2006’da yanlış olarak tanımlanan Tekstil Haznesi’nin (G4.55:109) tam altında bulundu. Bu çukurların çoğunda dokuma tezgâhu ağırlıklarına ve dokuma örneğine rastlanmıştır (Resim: 3). Çukurlardan birçoğunun Erken Bronz Çağına (FP 8; özellikle Amuk J Fazına) kadar uzandığı görüldü. Kazılan çukurların yanlarında birçok duvar kesitleri bulundu ve Demir I dolguları tamamen kaldırıldığında, daha önceki Erken Bronz Çağı ile ilgili bir seri duvar şekillerini belirlemek mümkün oldu (FP 8) (Resim: 2).

Parsel G4.56

2006 yılında G4.56 (Resim: 2) Parseli üçüncü kazı mevsimini geçirdi. 2004 mevsiminde yapılan kazılar parselin kuzeyinde daha derine inen sondajlar sonucu, 1) güney alt bölümü, 2) (Demir Çağı I olarak tespit edilen) “Oda 1” adı verilen mahallin kuzey kısmını, ki burası 2005 mevsiminde parselin güney kısmında yapılan kazıları yönlendirdi, 3) 2006 mevsiminde daha güneye gittiği izlenen bir taş platformu (G4.56:20), ortaya çıkardı.

2006 mevsiminde G4.56' da karşılaşılan FP 5 kalıntıları iki alt faza bölündü. Bu iki alt fazın en eskisi FP 5b bu parselde en iyi korunmuş ve en belirgin mimarî fazlardan birisidiydi. Parselin kuzeybatı kısmında 'Oda 1' adı verilen (2005'te tanımlandığı üzere) yapı bulundu (G4.56:23, 66-68 Duvarları ve iç özellikleri G4.56:76-77 ve 31 [2006'da kazı yapılmadı]). Binanın batı yüzü parselin kazılmamış batı yanı tarafından kapalı olduğundan gözükmemektedir ve komşu Parsel G4.55'e uzanmaz. G4.56:67 ile yaklaşık aynı hizada olan bir çapraz duvar (G4.55:99), Parsel G4.55 mimarîsinin batıya olan geçici ilişkisini gösterebilir. Bu duvarın küçük bir kısmı batıdaki kazılmamış alanda gözükebilir, ancak planda kazılmamış alan'ın üstü boyunca henüz görülmemektedir. G4.55:99'u örten G4.55:107 yüzeyi aynı şekilde kazılmamış alanda saklı olup G4.56:66 Duvarı'nı da örtmüş olabilir. Dikkate değer diğer bir husus da Oda 1'in olağan dışı kalınlıktaki batı duvarıdır (G4.56:66), bu da bize ya iki birbirine paralel duvar olduğunu ya da sonradan yapılmış bir bina olduğunu düşündürmektedir. Ya her iki duvar da girift biçimde yarım ve tam boyutlu tuğlalarla örülmüştür (lider ve uzatan tekniği kullanılarak), ya da dar (özellikle G4.56:68 duvarında görüldüğü gibi) en sonradan yapılan bir inşaatta kesilmiş veya aynı duvar hizasında yenisi inşa edilmiştir.

FP 4b'ye ait en dramatik bulgu büyük depolama silosudur G4.56:111 (Dolgu G4.56:112) (Resim: 2 ve 4). Bu büyük çukurun çan şeklinde bir profili olup en büyük çapı altta yaklaşık 3m. ve yüksekliği yaklaşık 2 m. dir. Altı sıra örülü bir çamur tuğla bölücü duvar (G4.56:131) silo içinde iyi korunmuştur. Sıva silonun tabanını kaplamış ve yukarıya doğru giderek hem silonun ağızını hem de Duvar G4.56:131'i kaplamıştır. Yaklaşık 10 cm. aşağıda ise ikinci bir alt taban bulunmuştur, ancak bu o kadar iyi muhafaza olmamıştır. Öyle gözüküyor ki alt yüzey, Duvar G4.56:131'in temelini altını teşkil etmiştir. Silonun en üst kenarının (G4.56:126 dolgusunda korunmuş olduğu gibi) kahverengi bir çamur tuğla bordürü vardır. Maalesef çok miktarda 'cüruf' diyebileceğimiz organik madde haricinde silonun orijinal muhteviyatına ait bir kanıt bulunamadı.

Parselin doğu yarısında inşa edilen yeni yapılar sayesinde Oda 1 FP3'te kullanım dışı kalmış görünmektedir. Duvar G4.56:96 üzerine oturtulan iyi muhafaza olmamış Duvar G4.56:92 Dolgu G4.56:93 ve 108 ile bir miktar tesviye edilmiştir. Duvar G4.56:92 ile Duvar G4.56:44 (=G4.56:75) arasındaki ilişki kesin değildir, ancak G4.56:44'ün, kuzey-güney istikametli Duvar G4.56:92'ye doğu-batı istikametinde bir çapraz duvar teşkil ettiği görülmektedir. Parselin

ortalarına yakın bir büyük çukurun (G4.56:89 [Dolgusu G4.56:90] sadece batı ve kuzey kısımları muhafaza edilmiştir. Kuzeye yakın bir yerde ikinci büyük sıva kaplı bir silo (G4.56:97 [Dolgu G4.56:98]) gömülmüştür. 2004 kazılarında bu özellikler ve yapının batı yarısının tamamı gözden kaçmıştır. 2006'da yapılan kazılarda Silo G4.56:97'nin muhteviyatında değişimli olarak yüksek miktarda kül ve pitolitik şeritler bulunmuştur. 2004 saha kayıtlarına dayanarak G4.56:22, 29, 32 ve 37 mahallerini silo G4.56:97 ile geçici olarak ilgili olduklarını söyleyebiliriz.

Parsel G4.56'da bulunan Bina II (FP 2) kazılarının tamamlanması 2006 mevsiminin ana hedeflerinden birini teşkil etmiştir. Kompleksin kalın temelleri kazı planı çizgilerini genellikle takip etmiştir; bunlardan Duvar G4.56:63 (Temel Hendeği G4.56:103 [=G4.56:64] ve Dolgusu G4.56:65) batıdaki kazılmamış alan boyunca uzanmakta ve Duvar G4.56:69 (Temel Hendeği G4.56:116 ve Dolgusu G4.56:105) güneydeki kazılmamış alanı takip etmektedir. Duvar G4.56:74 (Temel Hendeği G4.56:104) kompleksin doğu duvar çizgisini teşkil etmiştir. 2005'te Duvar G4.56:74'ün batı uzantısının çoğu diğer mahallerle birlikte kazılmıştı. Aynı şekilde Duvar G4.56:69'un parsel içine uzanan doğu-batı kısmı 2005'te kazılarak sadece alt sıra tuğlalar ile altta kalan temel hendek dolgusu (G4.56:105) 2006 araştırmalarına bırakılmıştı.

Parsel G4.65

G4.65 kazıları (Resim: 2), parselin güneybatısında yer alan, geniş kazılmamış kısım üzerinde odaklanarak başlatıldı. Buradaki malzemenin büyük çoğunluğunun daha önceki mevsimlerde kısmen kazılmış olan dolgu katmanının (G4.65:92) bir parçası olduğu ortaya çıktı. İlâveten, 2005'te yapılan kazıda bulunan çukurun (G4.65:93) altından az miktarda malzeme çıkarıldı. Bu malzemenin çukura mı yoksa G4.65:92'nin dolgu malzemesine mi ait olduğu anlaşılamadı. G4.65:92'nin çıkarılmasından sonra dikkatimiz daha önceki kazılarda tanımlanmış olan ve tapınağın veya Bina II'nin (G4.65:94) duvar temellerinin inşa edilerek oturtulduğu çakıl taşı döşenmiş yüzeylerin tesviyesi amacıyla kullanıldığı tahmin edilen gri çamur tabakasının çıkarılmasına yöneldi. 'G4.65:94'ün altında, ancak hemen çakıl taşlı yüzeyin üstünde, 'G4.65:94'teki dolgu maddesinden farklı olan bir dolgu tabakası bulundu ve bu tabaka 'G4.65:96' olarak tanımlandı. Çakıl taşlı yüzey daha önce 'G4.65:95' olarak tanımlanmış ve içeriğinde birkaç laminasyon tabakası

bulunduğu kanaatine varılmıştı. Bu tabakalardan bazıları çakıl taşlı yüzeyin üzerinde sadece yer yer görülmekteydi. Bu yüzey şu anda G4.65 boyunca (G4.65:18, 61, 91 ve 95) yayılmakta ve doğu istikametinde G4.66'ya doğru uzanmaktadır.

Çakıl taşlı yüzeyin güneyinde, yüzeyin altındaki tabaka G4.65:99 rumuzu ile kazıldı. Bu alandaki kazılarda gruplar hâlinde kırılmış çanak ve çömlekler bulundu, bulunan bu çömleklerden anlaşıldığı üzere, Demir II yüzeyi Erken Bronz Çağı seviyeleri ile karışmıştır. Burada bulunan çömlek kümelerinin batı alanında bulunanlarına G4.65:100, doğu alanda olanlarına ise G4.65:101 rumuzları verildi. Buradaki çömlek kümelerinin doğuda bulunanlarla eş zamanlı olduğu anlaşıldı ve doğuda bulunan G4.65:97'nin, daha aşağı seviyede, muhtemelen bir meyil üzerinde olmuş olmasına rağmen, G4.65:100 ve 101'e eşit olduğuna karar verildi.

Parselin kuzey kısmında, 2006 mevsiminde kazılan "teras"ın altında, kazılara devam edildi. Bu alan G4.65:108 olarak tanımlanmıştı. Ancak, bir "teras" olmaktan ziyade buradaki toprak tabakasının EBA işgal döküntülerinden ve bir miktar Demir I malzemesinden oluştuğu ve Demir II çakıl taşlı yüzeyin yapımı sırasında kesime uğramış olduğu kanaatine varıldı. Burasıyla ilgili kesime 'G4.65:109' rumuzu verildi.

G4.65:108'in kazılması sırasında, 2006 yılında "fırın" (G4.65:90/91?) olarak adlandırılan yapıya benzer dairesel, yanmış çamur tuğlalardan müteşekkil bir yapı tespit edildi. Bu fırının geçen mevsimde yapılan kazıların daha aşağısına kadar uzandığı anlaşıldı. Bu tesisteki yanmış çamur tuğla malzemesinin aynı zamanda çakıl taşlı yüzeyin kazılmamış kısımlarında da kendini gösterdiği izlenmiştir ve çakıl taşlı yüzeyin altında belirgin bir şekilde dairesel bir yapı teşkil etmiştir. Çakıl taşlı yüzeyin kuzey kısmı 2006 yılında kaldırıldığı için G4.65:90/91'in kuzey yarısı kazılabildi. Kazılan bu kısım 'G4.65:104/105' olarak tanımlandı. Tesisin şekli ve oradaki yanmış çamur tuğla malzeme, yapının bir kubbe biçiminde olmuş olduğuna işaret etmektedir. Tesisin yukarısından 30 cm. kadar bir mesafede tesisin içinde bulunan malzemenin yapısı değişiklik gösterdi. Üst kısımdaki dolgu, büyük mangal kömürü parçaları ve yanmış çamur tuğlalardan ibaret olup yapının çökmüş damından geldiği izlenimini vermektedir. Alt kısımda ise malzemenin yapısı belirgin değişiklik göstermektedir, içeriği çok yumuşak, küllü, yanmış topraktır. Alttaki dolgu içinde birkaç tane (en az yedi tane sayıldı) pişmemiş delikli maddeler bulundu, muhtemelen bunlar dokuma tezgâhı ağırlıkları olabilir. Tesisin

sıralar hâlinde dizilen çamur tuğlalardan inşa edilmiş olduğu düşünülebilir. Tesisin güney yarısı da kazıldığında benzer sonuçlar alındı.

Bu tesisin bir fırın olduğunu kabul etmiş olmamıza rağmen gerçek fonksiyonunun ne olduğu hâlen bilinmemektedir. Derinlik ve diğer boyutlarını düşünecek olursak, tüm tesisin toprak üzerinde duruyor olması mümkün gözükmemektedir. Tesisin çamur tuğladan olan yapısının bir kubbe şeklinde olmuş olacağı daha mümkün gözükmemektedir. Toprak yapısındaki değişim, içerideki ayırıcı duvar da göz önüne alındığında, tesisin bu kısmının toprak içine gömülü olmuş olması mümkündür, belki de bir toprak altı bölüm teşkil etmektedir, burada mevcut yumuşak küllü toprak da göz önüne alınırsa, burasının bir ateş ocağı olmuş olması mümkündür. Yapının şekli bir fırın olduğuna işaret ediyorsa da, çevrede burasının bir seramik imalatı için kullanıldığına işaret edecek diğer gerekli delillerin mevcut olmayışı (çöplük ve benzeri gibi) ve zeminde bulunan dokuma tezgâhı ağırlıkları, konuyu karıştırmaktadır. G4.65:110, tesisin dışında bulunan dolguyu kazmak için başlatıldı ise de mevsim sonuna kadar pek bir gelişme elde edilemedi. Tesisin dışında ve etrafında yapılacak kazılar yapının şekli ve işlevinin ne olduğunun belirlenmesi açısından çok önemlidir.

Parsel G4.66

G4.66 Parsel'inde (Resim: 2) yapılan kazıların ana hedefi Parsel G4.65'te belirlenen Erken Demir I'de tahribata uğramış katmanların kalıntılarını araştırmak ve bu kalıntıları Alan I'de henüz ortaya çıkarılmamış kalıntılarla stratigrafik olarak bağdaştırmaktır.

Bina II'nin güney duvarı temel hendeği ile birlikte Parsel G4.66'nın kazılmamış yanı boyunca uzanmaktadır. Batıda, Duvar (G4.66:7 [=G4.66:22, 41 ve 55] temelleri, ve Dolgu G4.66:13 [=G4.66:45, 46, 56 ve 54 ve de G4.66:19 belki de 43?]) direkt olarak Erken Demir Çağı tahribat molozları (G4.66:33) üzerinde oturduğu, doğuda ise bazı iskân edilmiş ara fazları kestiği görülmüştür. 2006 kazıları 2005'te açılan hendeği genişletmiş ve kuzeydeki kazılmamış alanda 3 m. genişliğinde bir sondaj yapmıştır. Sondaj bir takım birbirinden ayrı özellikleri ortaya çıkarmıştır, bunların arasında, Bina II'nin ve Erken Demir Çağı'nın tahribat görmüş molozları arasına sıkışmış, at nalı şeklinde bir tesisata (G4.66:29 Dolgusuyla G4.66:38) rastlanmışsa da, yeteri kadar korunmamış olduğu için, ne tarihi ne de Alan I'in geneldeki faz tayin uygulamasına göre stratigrafik pozisyonu tespit edilebilmiştir.

Yüzey G4.66:65'in üzerinde olan tahribat molozu (G4.66:33) birkaç kısıma bölünerek kazılmıştır ve bu yerleşim fazının yandaki parsellerle aynı zamanda tahribata uğradığı anlaşılabilir, aynı yüzey FP 5'e tayin edilmiştir. Tahribat molozunun içinde çok miktarda karbonlaşmış malzeme bulunmuş olup bunlar muhtemelen yanmış tahta, ağaç dalları ve diğer organik maddeler hasır malzeme ve/veya tekstil olabilir. Gevşek kül kısımlar tuğlamsı, ateşten sertleşmiş kısımlarla birbiri ardından gelmektedir. İlâveten bu kalıntıdan çok miktarda kabuk çıkmıştır. Karbonlaşmış ağaç parçaları bazı belirgin desenleri muhafaza ederek ahşap yapıların varlığını ima etmekteyse de orijinal şekilleri belli değildir.

Bu molozu kazarken birkaç tane 20x42x13 cm. boyutlarında (en az iki belki de bir iki tane daha) tuğlalara rastlanmıştır, bunlardan bir yapı ya da tesisat yapılmış olması muhtemeldir. Yanma faaliyeti izleri ve eğri formu nedeniyle önceden bir fırın olduğu düşünülen tesisatın (G4.66:35) sadece bir ambar olarak kullanılmış olduğu ve Parsel G4.55'te bulunan (G4.55:110), içinde fırınlanmamış dokuma tezgâhı ağırlıkları bulunan, benzer yapıyı andırdığı görülmüştür. Ambar G4.66:35'te hiç dokuma tezgâhı ağırlığı bulunmamasına rağmen, biraz doğuda bir dizi fırınlanmamış ağırlıklar, bir küme iyice aşınmış kaldırım taşı ebadında taşlar, bir dizi kemik âletler (dokumak için kullanılan) ve sargı milleri bulunmuştur. G4.66:35 ambarına bitişik kuzey-güney istikametinde olan garip bir yapı da (G4.66:34) tesisatın bir parçası gibi gözükmektedir.

FP 5'in tahribat görmüş kalıntılarının hemen doğusunda FP 5'ten sonraya tarihlenen muhtelif dolgu katmanları (G4.66:19, 23-27 ve 31? dahil olmak üzere) kazılmıştır, ancak bunların tam strtigrafik pozisyonları kesin olarak bilinmemektedir. Fırın G4.66:30 (Dolgu G4.66:33 ile birlikte) bunların üzerinde bir seviyede bulunmuş ve çakıl taşlı yüzeyin (G4.66:47) Fırın G4.66:30'dan doğuya doğru uzandığı görülmüştür.

2006 yılında parselin orta kısımlarında yapılan kazılar çok miktarda Demir II Dolgusu (G4.66:86) ortaya çıkardı. Daha güneydeki alanda yapılan kazılarda yakın zamanlara ait fazla miktarda bozukluklara rastlandı. Bunların arasında klâsik ve modern devirlere ait molozlar olması, bu dolgu malzemesinin güney kısımlarının tanımlanmasının zor olacağı kanaatini uyandırdı. Ayırım gerçekleştirildikten sonra, güneyde kalan malzeme G4.66:91 olarak ve Demir II dolgusunun kendisi ise G4.66:88 olarak tanımlandı. G4.65 Parseli'nde olduğu gibi, Demir II dolgusu da bir çakıl taşlı yüzey (G4.66:87) üzerinde oturuyordu

ve buraya çeşitli mevki numaraları verildi (G4.66:81, 88, 89 ve 101). Bu dolgu yaklaşık bir doğu - batı hattını takip ederek tüm parsel boyunca devam ediyordu.

Parselin kuzeydoğu köşesinde, doğu - batı yönünde uzanan duvarın (G4.66:77 = G4.66:68) bir kısmı kazıldı. Duvar G4.66:77'nin altındaki toprak katmanı 'G4.66:78' olarak tanımlandı. Bu mahalın kuzeydoğu köşesi bir kare sondaj şeklinde, kuzeydeki kazılmamış alandan güneye doğru Demir II dolgusuna kadar kazıldı. G4.66:78'in kazılması sırasında, doğudaki kazılmamış alanın yakınında az miktarda yanmış malzeme bulundu. Önce bir fırını temsil ettiği düşünülen bu kalıntının, kazı ilerlediği zaman burasının küçük bir kül çukuru olduğu anlaşıldı ve burası G4.66:92/93 rumuzu ile tanımlandı. G4.66:78'in altında muhtemelen bir dizi çukur olduğu tespit edildi ve kazılar batıya doğru yönlendirildi. Batıda yapılan bu genişleme G4.66:97 (=G4.66:78) rumuzu ile belirlendi.

Alan II Araştırmaları

Alan 2, büyük ölçüde, Bina XIV olması muhtemel olan Erken Demir II Çağına ait bir yapı ile işgal edilmiş olup 1930'larda Syro-Hitit keşif heyeti tarafından kısmen kazılmıştır. Bu alan, Alan 1'in (Resim: 1) hemen kuzeyinde bulunmaktadır. 2007 yılında kazılar dört parselde yapıldı: G4.36, G4.37, G4.45 ve G4.47 (Resim: 5). İlâveten kuzeyde, F4.55 alanında, bir sondaj açıldı. 2007 mevsiminde 2006'daki araştırmaların devamı sürdürüldü ve başlıca iki ana hedef üzerinde odaklanıldı. Bunlardan birincisi Alan 1 ve Alan 2 arasında bir stratigrafik ilişki kurabilmek ve Bina XIV'ün temellerinin derinliğini tespit edebilmektir. İkincisi ise bu kompleksin olabildiği kadar geniş bir yatay kesitini çıkarabilmektir.

Alan 1 ve Alan 2 arasında bir stratigrafik ilişki kurabilme çalışmaları 2006 yılında başlatılmış ve 2007'de devam etmiştir. Stratigrafik ilişki G4.45 Parseli'nin güneybatı köşesinde yapılan sondajlar sayesinde gerçekleştirilebildi. 2007'deki faaliyetlerin başlamasıyla beraber sondaj alanı 1x1 metreye küçültüldü. Bu boyut, Bina II, G4.45:28, N duvarı ile Bina XIV'ün, G4.45:8 = G4.45:51, güney duvarı arasında kalan mesafeye eşittir. Sıkışık alana rağmen sondaj dört metreden fazla bir derinliğe ulaştı.

Sondaj yaparak birkaç mahal rumuzları verilmesine rağmen, bunlardan dört tanesi özellikle önemlidir. Bunlardan birincisi sondaj G4.45:38 ile

G4.45:55'in üst kısımlarına yakın iki tane görülebilen kesim hatlarıdır. Daha yukarıda olan G4.45:38 önemlidir; zira hem Bina XIV'ü kesiyor hem de Bina II'nin, G4.45:28, kuzey duvarına bağlanıyor gibi gözükmektedir. Burası Bina II'nin inşaatı için gerekli temel çukuru olarak gözükmekte ve Bina XIV'ün Bina II'den önce inşa edilmiş olduğunu stratigrafik olarak kanıtlamaktadır. Ayrıca buna ilâve kanıt olarak, G4.45:38 kesiminin sondajın güney cephesine ulaşarak Bina II'nin temellerinin hemen altında (yaklaşık 3 cm.) kalması da gösterilebilir. Bununla beraber, bu kesim hattı Syro-Keşif Heyeti tarafından açılan kazı hendeklerinden birisi de olmuş olabilir. Bu ihtimali destekleyen en önemli husus da, yanmış tuğla çöküntüsünün G4.45:38 kesim hattından daha yukarıda bulunan toprak karışımında bulunmasıdır; bu da muhtemelen Bina II'nin kuzey duvarından (G4.45:28) dökülen tuğlalardan meydana gelmiştir. Bu malzemenin eski bir kalıntı mı yoksa Syro-Keşif Heyeti'nin yaptığı kazılardan arta kalan malzeme mi olduğuna karar veremedik. G4.45:38'in 25 cm. altında bulunan ikinci bir kesim hattının, G4.45:55 (kuzeye doğru bununla birleşmekte olan) Bina II'nin temel çukuru olmuş olması da muhtemeldir. Bu kesim hattından daha yukarıda bulunan düşey olarak sıralanmış tuğlaların da, Bina XIV'ün güney duvarından kesilen Duvar G4.45:8=51'in parçaları olmuş olması muhtemeldir.

Bu iki kesim hattının altında gerçekleştirilen kazılarda derin ve dar bir hendeğe (G4.45:52/53) rastlanmış olup bu hendeğin içi son derece yumuşak toprak ve az miktarda kültürel malzeme ile doluydu. Burada bulunan ve tespit edilebilen çömlek parçaları tarih olarak Erken Bronz (EB) Devrine işaret etmektedir. Bu hendek Duvar G4.45:8=51'i kestiğine göre Bina XIV'ten sonra inşa edilmiş olmalıdır, ancak Bina I ve II'nin inşaatlarından önce yapılmış olması gerekir. Bu arada, Duvar G4.45:8 (=G4.45:51) sondajın dibinden 1 metre öncesine kadar devam ediyordu. Yaklaşık her dört sıra tuğlada bir phytolith (nebatî) malzeme tabakası olması kasıtlı bir inşaat tekniğine işaret etmektedir. İlginç olan, Haines raporunda, kuzeyde bulunan Bina XIII'te her dört sıra tuğlada bir tabaka phytolith olduğunun kaydedilmiş olmasıydı. Haines raporu aynı zamanda Bina XIV'ün temellerine iki noktada ulaşabildiğini ve her iki seferde de temel in çakıl taşlı yüzey üzerinde oturduğunu belirtiyordu. G4.45:8 (=G4.45:51) Duvarı'nın altından geçen ve muhtemelen Erken Bronz Çağı olarak tarihlenen büyük bir duvar parçası (G4.45:61) bulundu. Bu duvar sondaj alanının büyük bir kısmını doldurduğundan sondaj yapılmasını durdurmak zorunda kaldık.

Alan 2'deki ikinci hedef ise Bina XIV'ün yatay kesitinin mümkün olduğu kadar açığa çıkarılması idi. Stratejimiz üst toprağı çıkardıktan sonra yaklaşık 20 cm. derinliğe kadar kazarak duvarların konturlarını ortaya koymaktı. Bu strateji sayesinde binanın 10 x 20 metrelik bir alanının daha kazılması mümkün oldu (Resim: 5-6). Maalesef, Syro-Keşif Heyetinin yaptığı hendek kazım faaliyetleriyle bazı duvar hatlarının imha edilmiş olması, yapmakta olduğumuz işi çok güçleştirdi ve yavaşlattı. Özellikle, G4.36, G4.46, G4.37 ve G4.47 parsellerinde kuzey-güney istikametinde uzanan uzun yatay hendeklere rastlandı. Bunlardan sonuncusunda, hendek, bizim inancımıza göre kompleksin en doğu duvarı (G4.47:3) olduğuna inandığımız duvar ile iki tane iyi muhafaza edilmiş yüzey arasındaki stratigrafik bağlantıyı etken biçimde kopartmıştır; bunlardan biri yoğun biçimde kırık seramik parçalarla (özellikle kırmızı boyalı astarlı ve parlatılmış malzeme) dolu yüzey (G4.47:30) diğeri ise bu yüzeyi örten taş döşeli yoldur (G4.47:9) (Resim: 5). Taş döşeli bu yol üzerinde, muhtemelen büyük bir bazalt dikili taşın bir parçası olan, üzerinde Luvi dilinde hiyeroglif yazıtların bulunduğu taş parçası bulundu (Resim: 7). Bu hendeğin içinde, aralarında bir oyuncak bilyanın da bulunduğu, yakın zamana ait birçok malzeme bulundu ve hendeğin yakın zamanda yapıldığı konusunda şüpheye mahal kalmadı. Öte yandan da bu taş döşeli yolun Syro-Hitit Keşif Heyeti tarafından bulunup bulunmadığı anlaşılamadı. Haines raporunda Bina I'in hemen doğusunda buna benzer bir taş döşeli yoldan bahsediliyorsa da, bunun aynı yol olduğu tahmin edilmiyor.

Parsel G4.55

Alan 2 kazıları ile birlikte alandaki diğer parsellerin 100 m. kuzeyinde tek başına yeni bir parsel olan F4.55 açıldı (Resim: 1). Bu parselin açılmasındaki amaç kompleksin kuzeydeki uzantısını tespit etmektir. Bu alana tahsis edilmiş olan iki haftalık bir çalışma sonucu araştırmalarımız çok miktarda çamur tuğladan yapılmış mimarî kalıntılar bulmayı başardı. Ancak, bunların işlevlerinin ne olduğuna ve de Bina XIV ile ilgili olup olmadıklarına karar verilemedi. Bununla beraber kazılar ümit vericiydi ve gelecek mevsimlerde buradaki araştırmalarımızın devam etmesini bekliyoruz.

Alan III Arařtırmaları

Parsel H3.77

Parsel H3.77'de (Resim: 1) yapılan kazıların ana amacı, kazı alanında Erken Bronz Çağı (EBA) seviyelerinin yatay görüntülerini açığa çıkarma potansiyelini tespit etmektir. H3.77'nin yeri bazı hususlara dayanarak yapıldı. Höyüğün (tam olarak T-13) güneybatı köşesinde Braidwood tarafından kazılan hendekler EBA'ya ait kalıntıları ortaya çıkarmıřtı; bu da o dönemde yerleřimin höyüğün bu taraflarına kadar uzandıđına işaret etmekteydi. Braidwood'un hendeđi hâlen höyüğün güneybatı köşesindeki çiftlikte olduđundan Parsel H3.77'nin yeri, Şikago Keşif Heyeti'nin bulduđu Erken Bronz Çağı kalıntılarıyla bir irtibat kurabilme ümidi ile çit hattının hemen kuzeyinde seçildi. Ayrıca bu alanın hafifçe yüksek oluşunun höyükte mevcut Erken Bronz Çağı kalıntılarının erozyon nedeniyle ulaşılabilirliklerini negatif olarak etkilendiđi höyükteki diđer kısımlardan (2005 mevsiminde G4.92 ve G4.72'de yapılan kazılar örneđi) farklı olarak derinlik problemini azaltmaya yardım edeceđi ümit edildi. 2005 mevsiminde bu tepede bir örnekleme yapıldı ve yüzeye oldukça yakın, teşhise yaramayan muhtelif çanak çömlek ve kuvvetli mimarî kalıntı delilleri (çamur tuđla vs.) elde edildi. Yaklařık 3 m. derinlikte *Simple Ware* (Faz I/J) olarak tanımlanan bir çömlek bulundu. Şunu da not etmek gerekir ki H3.77'nin hemen kuzeyinde bir başka Braidwood hendeđi (T-6) kazılmıřtır. Bu hendek 9 X 5 ebadında olup dikkate deđer mimarî eserler çıkmadıđı için terk edilmiřti. Bu kazıların terk edilmeden önce ne kadar derine inmiř olduđu belli deđildir.

H3.77'de iki geniş kültürel faz tespit edildi. Daha erken olan faza parselin kuzeydoğusunda derin bir sondajla ulařıldı. Buradaki dolgu katmanlarından (H3.77:24 ve 27) çıkarılan çanak çömleđin çođunluđu Demir I, geriye kalan daha derindekiler (H3.77:29, ve Kuyu H3.77:34'ten çıkarılan) ise tamamen Demir I idiler. Öncelikle bu malzemenin höyüğün başka tarafından dolgu olarak getirildiđi ve bu bölgedeki Demir II mimarîsinde kullanıldıđı düşünölmüřtü. Ancak Demir I Dönemine uyan kusursuz mimarî kalıntılar bulununca (Duvar H3.77:30 ve 32 ve bunlarla ilgili kuyuya benzer tesisat [H3.77:34]), burada bulunan Demir I'e ait malzemenin tamamen dolgu iřlemi ile gelmiř olamayacađı anlařıldı.

H3.77'de tanımlanan daha sonraki ikinci faz bir büyük duvarın (H3.77:7) temelleridir, dođu-batı yönünde olan bu duvar 2 m. genişliđinde olup kaldırım

taşı ile kaplı yüzey (H3.77:9) tarafından örtülmüştür. Parselin kuzeybatı köşesinde bulunan daha erken zamana ait yüzeylerin (H3.77:15 ve 22) Duvar H3.77:7'ye bitişmiş olması, bu duvarın uzunca bir süre kullanılmış olduğuna işaret etmektedir. Toprak katmanı H3.77:23 Duvar H3.77:7'nin altından geçer ve daha önceki Demir I kalıntıları ile Demir II Dönemine ait çıkan imal çanak çömleği örter. Duvar H3.77:7 ile parselin güneyinde bulunan iki parça duvarın (H3.77:14 ve 19) tam stratigrafik ilişkisi bilinmiyor, ancak her iki duvarın da bu faza ait olmuş olduğu düşünülüyor. İşlevi belirsiz bir tesisat (H3.77:31), bir döşeme altı çamur tuğla temel (H3.77:20) ve bir Yüzey H3.77:9'da bu faza atfedildi. Bu fazla ilgili çanak çömleğin Geç Demir II, hatta Demir III (örneğin 8inci-7nci/6ncı yüzyıl M.Ö.) Dönemine ait olduğu belirlendi.

Alan IV Araştırmaları

Yukarı höyüğün batı kenarında bulunan G3.34 parselinde (Resim: 1) 2007'de yapılacak araştırmaların hedefleri, bir önceki mevsimde yapılan kazı alanını kuzeye doğru uzatarak 10 x 10 m.lik bir alan elde edilmesi, ve 2006 mevsiminde bulunmuş olan metal işçiliğine ait arta kalmış delillerin tespit edilmesidir. 2007 kazıları ile, Erken Demir Çağına ait daha fazla maden işleme atölyelerinin bulunmasının yanı sıra, 2006'da tespit edilen faz sıralamasının doğrulanması sağlanmıştır.

Parselin kuzeyinde yapılan 2007 sondajı ile parselin batı kenarı boyunca uzanan büyük tahkimat duvarının (G3.34:4) daha fazla kısmının ortaya çıkarılması ile parselin kuzey kenarı boyunca uzanan doğu-batı duvarı (G3.34:39) ve doğudaki kazılmamış alanın batısındaki Duvar G3.34:39'a dayanan Kuzey-Güney Duvarı (G3.34:37) bulunmuştur. Bu duvarlar arasında kalan alanda metal işçiliği ile ilgili zengin endüstriyel artık bulunmaktadır (Resim: 8-9). Bu alanın 2006 yılında parselin ortalarında bulunmuş FP 3 olarak tanımlanmış olan metal atölyesinin bir parçası olduğu kanaatine varılmıştır. Bu alanın güneyinde 2006 yılında kazılan Duvar G3.34:7 bulunmaktadır ve parselin ortasından geçen bir doğu-batı hattı çizmektedir. Batıdaki 'oda'da bulunan molozlara G3.34:34 rumuzu, doğudaki 'oda'da bulunan malzemeye ise G3.34:38 rumuzu verilmiştir. Batıdaki odada ince yapılı yarım dairesel şekiller ve muhtemelen metal işçiliği yapılan tesisler bulundu. Tesislerin üç tanesi bir kuzey-güney hattı teşkil etmişlerdi. Doğudaki oda (G3.34:38) çok küçük olup doğudaki kazılmamış toprak alana doğru uzanmaktadır. Ancak,

burada yapılan kazılarda bir dizi cüruf kalıntıları ile birkaç tane, muhtemelen bir yüzeye baş aşağı olarak dökülmüş potalar açığa çıkarıldı. Tüm kuzey alan, içeriğinde bulunan olağanüstü zengin miktardaki metalürjik kalıntılar sebebiyle, ince bir grid içinde (20 x 20 cm.) kazıldı. Her gridden toplanan toprak örnekleri ileride arkeometalürjik ve kimyasal tahliller yapılmak üzere ayrıldı. Burada bulunan çömlek ve diğer malzemeler bu kompleksi kesin olarak Erken Demir I (yaklaşık M.Ö. 12. yüzyıl) Çağı olarak belirlemektedir.

ÖRNEKLEME PROGRAMI

2004 mevsiminde başlatılmış olan örnekleme programı 2006 yılında da devam etmiştir. Bu araştırmaların ana hedefi yakındaki Asi Nehri'nin taşımalarının sebep olduğu alüvyonların altında kalan, alt höyük ve civarının maruz kaldığı etkileri araştırmak ve bölgenin çöküntü profilini detaylı olarak saptamaktır. Örnekleme programı, nehrin eski devirlerde ve günümüzdeki yatağında oluşan değişimleri ve etkilerini tespit etmemize de yardımcı olacaktır. Bugüne kadar alt höyük üzerinde ve üst höyük tabanı civarında, derinlikleri 2 ile 8 metre arasında değişen 59 sondaj çukuru açılmış ve batık alt höyük hakkında değerli çöküntü profili elde edilmiştir.

Corona uydu resimlerinde görülen gölgelerin işaret ettiği gibi 2006 mevsiminde alınan yeni örnekler alt höyüğün üstteki ana höyüğün güneyine doğru uzandığını göstermektedir. Bu alanda bulunan EBA malzemesi (özellikle RBBW çanak çömlekleri) ana höyüğün yaklaşık 75 m. güneyine kadar uzanmıştır. Höyüğün batısında yapılan örnekleme kum birikintileri göstermeye devam etmiş olması ise, 2005 mevsiminde varlığı tanımlanan su birikintisi ile tutarlıdır. Örnekleme (ve tahıl hatları) bir tanesi alt höyüğün güney kısmında, diğer ikincisi de muhtemelen alt höyüğün en kuzey noktasında olan iki tane yeni şehir kapısının varlığını ortaya koymuştur. Son olarak, yapılan mikrotopografik analiz alt yerleşimde kuzey koruma duvarının bir bölümünün bulunduğunu ve diğer bir bölümünün de üst höyüğün batı tarafında, Parsel G3.34'ün güneybatısında olduğunu belgelemiştir.

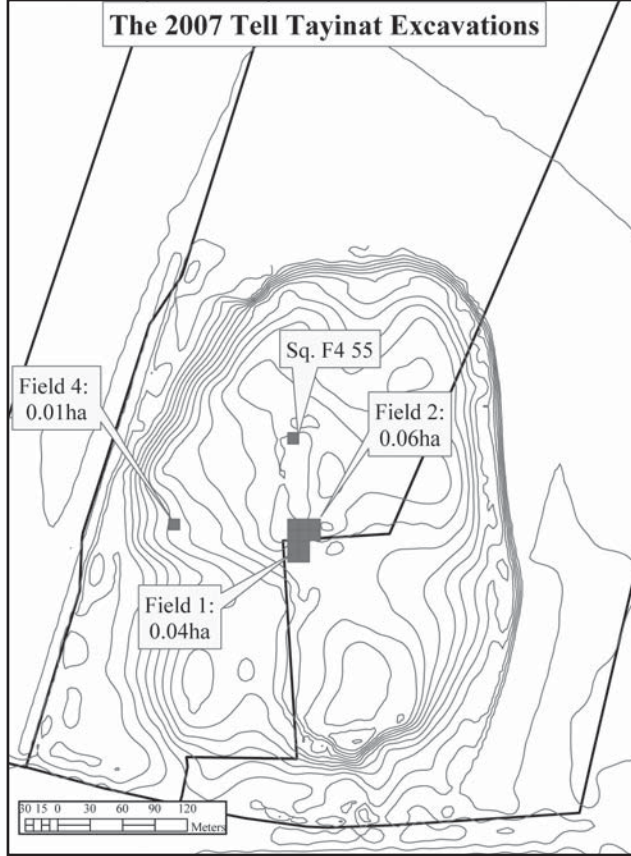
SONUÇ GÖZLEMLERİ

Özet olarak, 2006 ve 2007 kazıları Tell Ta'yinat'ta Erken Demir Çağı yerleşimine ait son derece iyi korunmuş kalıntıları ortaya çıkarmaya devam

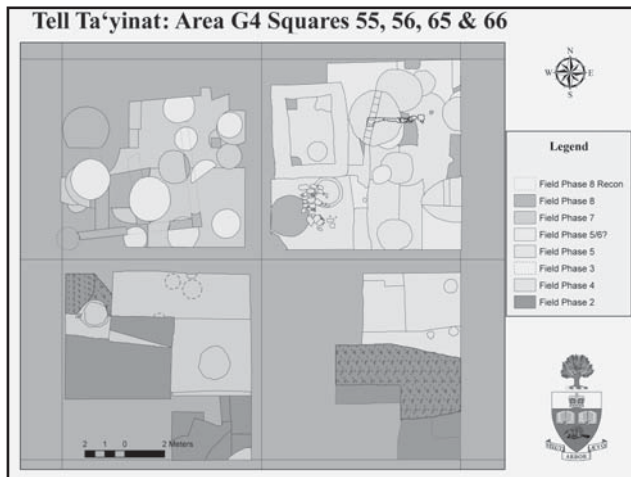
etmiştir. Bunlar, Alan I'deki Ege ile güçlü kültürel bağları olan Erken Demir I (M.Ö.12. yüzyıl) yerleşimi ve Alan II'deki Geç Demir I/Erken Demir II'de (M.Ö. 10. ve 9. yüzyıllar) bulunan anıtsal yapıdır (Bina XIV). Hâlen kesin olmamakla beraber, 50 X 100 m. ebadındaki bu ikinci kompleksin Padasatini'deki Luwian kırallarının yaşadıkları saray olmuş olabileceğini düşünüyoruz. Tel Ta'yinat'ta bugüne kadar bulunan, bizim kazılarımız ve Syro-Hitit Keşif Heyeti'nin yaptığı kazılar ile sayıları neredeyse 100'ü bulan Luwian hiyeroglif yazıtlar, mutlaka bu kültürel ufka atfedilmelidir. Alan 4'te bulunan, Geç Bronz/Erken Demir I tarihine rastlayan metal atölyesi bu alanın o dönemdeki önemini kanıtlayıcı mahiyette olup Tayinat'taki Erken Demir Çağı yerleşiminin ilk düşünüldüğünden daha büyük olduğuna; belki de üst höyüğün tüm 10-12 ha alanını kapsamış olabileceğine işaret etmektedir. Sonuç olarak, Tayinat arkeoloji projesi, bir yandan bu bölgedeki Bronz ve Demir Çağlarına ait katmanları araştırırken, diğer yandan gayret ve kaynaklarını öncelik sırasına koymaya devam edecektir.

TEŞEKKÜR

2007 yılı arazi mevsimi için maddî yardım, Kanada Sosyal Bilimler ve Beşerî İlimler Araştırma Kurulu (SSHRCC), CNE GEOIDE Network, Ege Tarihöncesi Enstitüsü (INSTAP), ile Toronto Üniversitesi tarafından sağlanmıştır. Araştırmanın yürütülmesi için gerekli kazıların yapılması iznini veren Kültür Varlıkları ve Müzeler Genel Müdürlüğü'ne teşekkür etmek isterim. Bakanlık temsilcisi Sayın Ömer Çelik ve Mehmet Çavuş'a mahallî devlet makamları ile temasımızı sağladığı için ayrıca teşekkür ederim. Bu sezonun başarıyla sonuçlanması tüm proje personelinin özveriyle çalışması neticesinde mümkün olmuştur. Ayrıca, Antakya Müzesi Müdürü Sayın Faruk Kılınç'a ve müze personeline, mevsim boyunca gösterdikleri ilgi ve yardımları için teşekkür etmeyi borç bilirim. Son olarak, Dr. Hilâl Sürsal'a bu raporun tercüme edilmesi için yaptığı çok değerli yardımlarından dolayı teşekkür ederim.

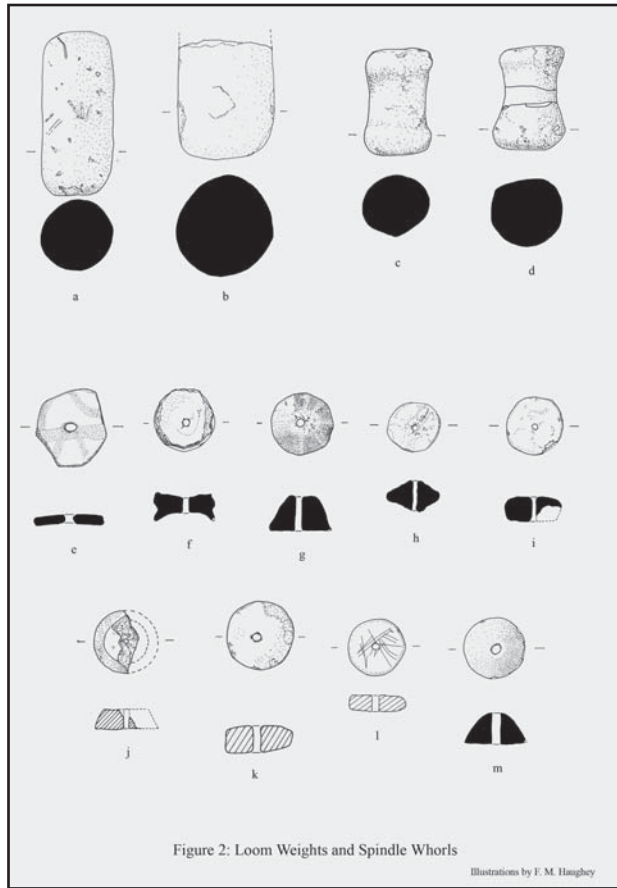


Resim 1: Tell Tayinat'ın kazı bölgelerini gösteren topografik haritası



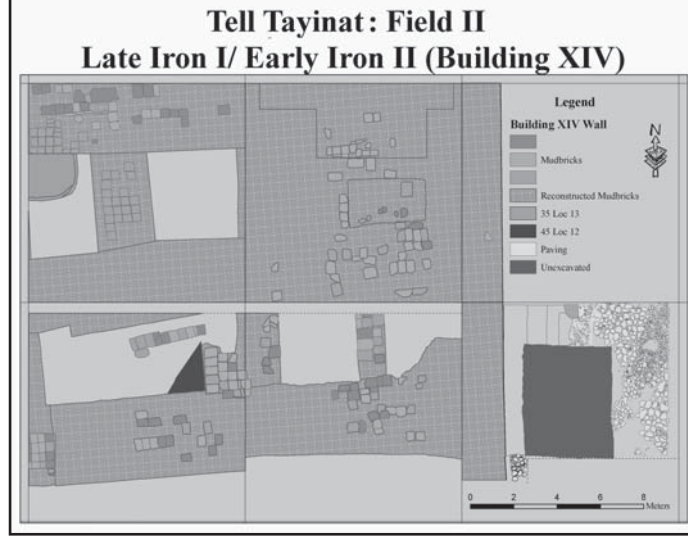
Resim 2: Alan I' dekimimari kalıntuların planı

Resim 3: Early Iron Age
Loom weights and
spindle whorls
from Field I



Resim: 4






Resim 5: Alan II'deki mimarî kalıntıların planı




Resim 6: Alan II'nin mimarî fotoğrafı



Resim 7: Alan II'deki döşemeli yüzeyden Luvice hiyeroglif parçası (Luwian Hieroglyphic fragment from paved surface in Field II)



Resim 8: Alan IV'teki Erken Demir Çağı metalürjik kalıntıların dağılımı (Spatial distribution of Early Iron Age metalurgical remains in Field IV)



Resim 9: Alan IV metal atölyesinde bulunmuş olan *crucibles* ve *tuyèrèler* (Crucibles and Tuyeres found in Field IV metal workshop)

DEĞERLİ BİLİM ADAMI

Genel Müdürlüğümüzce her yıl düzenlenen “Uluslararası Kazı, Araştırma ve Arkeometri Sempozyumu”nda sunduğunuz raporlar, bu yıl da kitap olarak basılacaktır.

Göndereceğiniz rapor metinlerinin aşağıda belirtilen kurallara uygun olması, kitapların zamanında basımı ve kaliteli bir yayın hazırlanması açısından önem taşımaktadır.

Yayın Kuralları

- Yazıların A4 kağıda, 13x19 cm. lik bir alan içinde 10 punto ile, başlığın 14 punto ile tirelemeye dikkat edilerek, Arial veya Times fontu ile 10 sayfa yazılması,
- Dipnot numaralarının metin içinde belirtilerek sayfaların alt kısmına 8 punto ile yazılması,
- Dipnot ve kaynakçada kitap ve dergi isimlerinin italik yazılması,
- Çizim ve fotoğrafların toplam adedinin 15 olması, CD’ye JPG veya TIFF olarak 300 pixel/inch, renk modlarının CMYK veya Grayscale olarak kaydedilmesi, kesinlikle word sayfası olarak düzenlenmemesi,
- Haritalar (Harita:), Çizimler (Çizim:), Resimler (Resim:) olarak belirtildikten sonra altlarına yazı yazılması ve kesinlikle levha sisteminin kullanılmaması,
- Yazılara mutlaka isim, unvan ve yazışma adresinin yazılması,
- CD’ye kaydedilmiş metnin çıktısının da gönderilmesi ve çıktı ile CD kaydının uyumlu olması (aksi hâlde CD kaydı esas alınacaktır),
- Raporların sempozyum esnasında teslim edilmesi veya en geç 1 Ağustos gününe kadar
Kültür Varlıkları ve Müzeler Genel Müdürlüğü
Araştırmalar ve Yayınlar Şubesi Müdürlüğü
II. Meclis Binası
Ulus/Ankara
adresine gönderilmesi gerekmektedir.

Yayın kurallarına uymayan veya geç gelen yazılar kesinlikle yayınlanmayacak ve iade edilmeyecektir.

Not: Kazı, Araştırma ve Arkeometri Sonuçları Toplantısı kitaplarına Bakanlığımız www.kultur.gov.tr adresinden ulaşılması mümkündür.

Bilgilerinizi rica eder, çalışmalarınızda başarılar dileriz.

DEAR COLLEAGUES

The reports which you will submit during the International Symposium of Excavations, Surveys and Archaeometry will be published as usual.

In order to receive a qualitative print and to complete the publication on time, we kindly request you to send the texts of your reports within the context of form mentioned below:

- The writings to be on A4 paper, not exceeding the writing space of 13.5x19 cm, with Arial or Times font in 10pts. Kindly pay attention to using dashes (-) when necessary in the text, and the text to be maximum 10 pages
 - * The title to be written in 14 pts, bold,
 - * Footnotes to be written below the text, with their numbers indicated within the text, in 8 pts at the page where it is mentioned,
 - * At the footnotes and the bibliography, the names of the books and the periodicals to be written in Italic character.
- The total number of the drawings and the pictures to be at most 15. If it is possible, you are requested to scan the photographs and to save on CD as JPG on a separate file out of the text with 300 pixel/inch; colour of mods of these photographs must be CMYK or Grayscale; photographs to be taken by digital camera,
- Please write (Drawing) for the drawings (Fig.) for the figures, pictures, and (Map) for the maps as subtitle and please do not use table system.
- Kindly write your name, title and communication address on the papers.
- Please send the print out of the text that together with loading the text on a (new) diskette or CD.
- The print out of the text you will send and the text in the diskette or CD, should be compatible, (or else the text in the diskette/CD will be accepted) with each other.

Kindly give your texts during the symposium or send until August 1, to the below address:

Kültür Varlıkları ve Müzeler Genel Müdürlüğü, Araştırmalar ve Yayınlar Şubesi
Müdürlüğü, II. Meclis Binası Ulus-Ankara/TURKEY.

The reports which does not follow the rules or are sent late, will not be published and will not be given back.

Note the books of the Symposium are available on www.kultur.gov.tr